

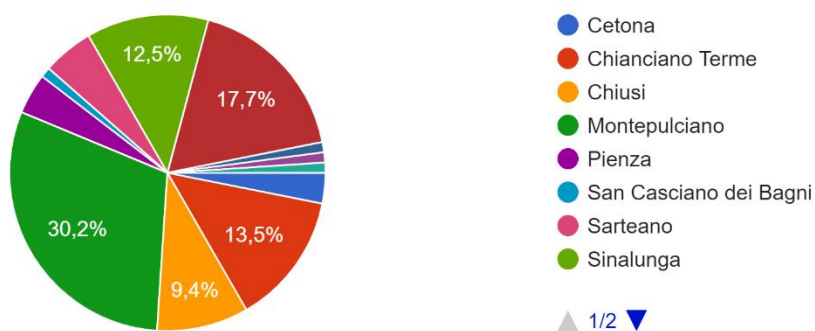
REPORT QUESTIONARIO ON-LINE

PIANO STRUTTURALE INTERCOMUNALE VALDICHIANA SENESE

RISPOSTE DEI CITTADINI E DELLE CITTADINE AL QUESTIONARIO
(aggiornate al 6 marzo 2023)

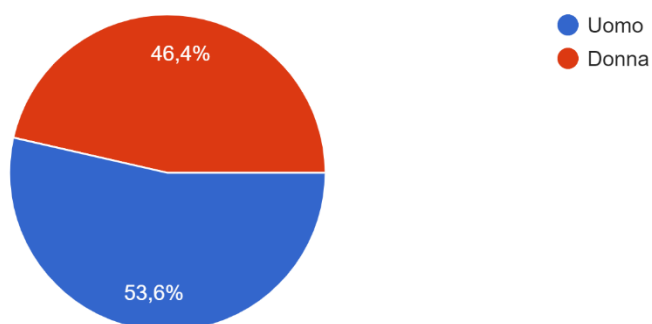
In quale Comune sei residente?

96 risposte



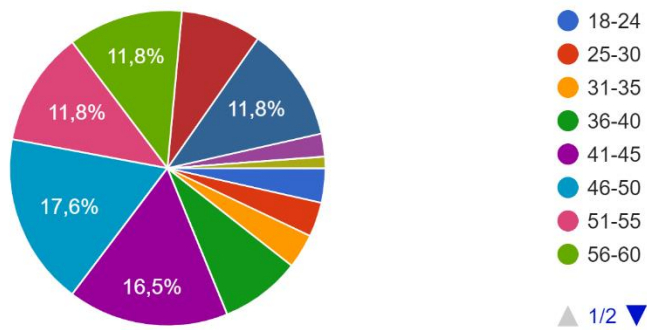
Sono

84 risposte



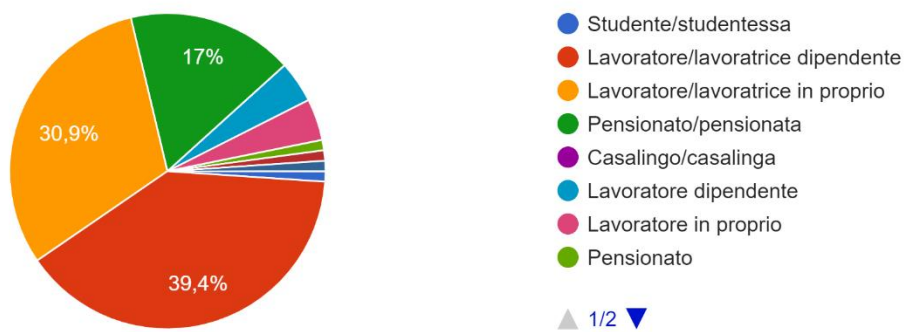
Quanti anni hai

85 risposte



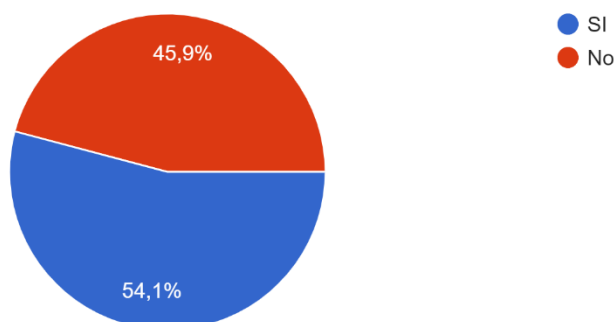
Quale è la tua occupazione attuale

94 risposte



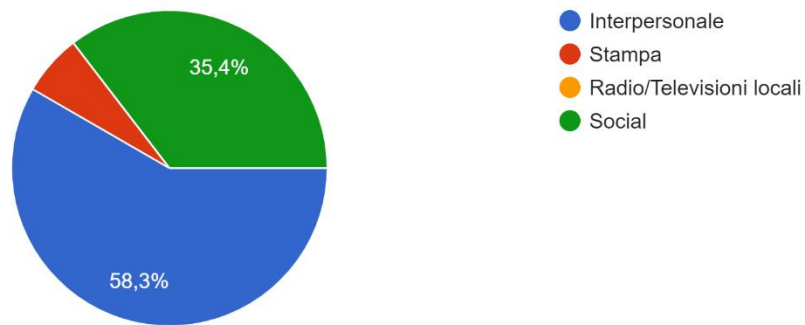
1. Eri a conoscenza che è in corso di realizzazione il Piano Strutturale Intercomunale (PSI) da parte dell'Unione dei Comuni Valdichiana Senese?

85 risposte



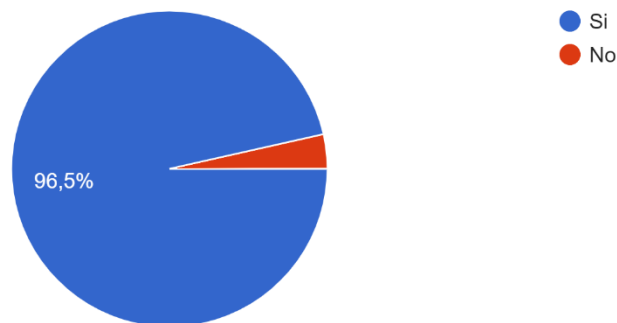
2. Se hai risposto "Sì", attraverso quale modalità ne sei venuto a conoscenza?

48 risposte



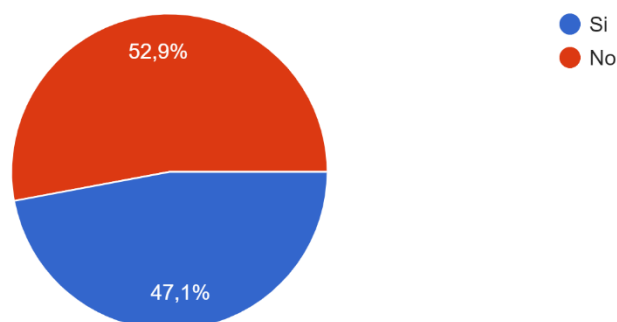
3. Ritieni utile la scelta dei Comuni dell'Unione di formare insieme un Piano Strutturale Intercomunale (PSI)?

85 risposte



4. Conosci i temi su cui il Piano Strutturale Intercomunale dovrà dare indirizzi, stabilire obiettivi, elaborare strategie in materia di governo del territorio?

85 risposte



5. Di quali temi, secondo te, si dovrebbe interessare il Piano Strutturale

Intercomunale? **85** risposte

- ✓ Riqualificare gli edifici esistenti senza erodere altro territorio
- ✓ Sviluppo omogeneo del territorio, coordinamento iniziative del territorio, viabilità
- ✓ Trasporti
- ✓ Strade e percorsi pedonali spazi ricreativi
- ✓ Turismo, terme, lavoro
- ✓ Infrastrutture, trasporti, politiche economiche e produttive
- ✓ Infrastrutture, gestione beni pubblici e ambiente
- ✓ Infanzia, anziani, sociale, rifiuti, energie rinnovabili
- ✓ recupero del patrimonio esistente piuttosto che nuove costruzioni
- ✓ attività turistiche e al cittadino
- ✓ riqualificazione e valorizzazione dei nostri territori
- ✓ urbanistica, sanità migliore, viabilità, abbandono dei centri storici come residenza e attività
- ✓ pianificazione organica e organizzata delle strategie in ambito urbanistico, turistico, economico e sociale
- ✓ Agricoltura, Tutela, Ambiente e lavoro
- ✓ turismo
- ✓ Recupero attività sociali/sportive all'aperto e non
- ✓ Riaprire alcuni ospedali perché Nottola da sola non ce la fa
- ✓ Strutture per i nostri giovani ragazzi.
- ✓ Urbanistica, gestione rifiuti, trasporti locali
- ✓ Prezzo parcheggio troppo alti, mettere una tariffa anche giornaliera, dei pulmini a più orari che passino anche tra i piccoli paesi per consentire ai ragazzi di raggiungere facilmente Montepulciano soprattutto d'estate
- ✓ Territorio, ambiente e come i due temi si interscambiano con la vita dei cittadini
- ✓ Criticità delle strade, migliorie per le scuole, parcheggi
- ✓ Infrastrutture al servizio dell'economia locale
- ✓ Opere pubbliche, occupazione, turismo, cultura.
- ✓ Fibra ottica per internet, raccolta rifiuti tramite aree predisposte con apposite campane
- ✓ Il miglior sviluppo possibile delle infrastrutture, della natura e del paesaggio
- ✓ Infrastrutturale ed energetico
- ✓ Recupero patrimonio immobiliare centro storico
- ✓ Paesaggio
- ✓ spopolamento
- ✓ Connessione socioeconomica e infrastrutturale tra i vari comuni. Programmazione e valorizzazione/promozione delle eccellenze del territorio a partire dal comparto agroalimentare. Promozione/sviluppo del telelavoro per consentire un presidio sul territorio anche per attività lavorative che hanno sede in altre aree.
- ✓ Ambiente.
- ✓ Cultura e sviluppo in rete di poli culturali
- ✓ Progetti per migliorare la qualità della vita dai bambini agli anziani
- ✓ realizzazione area sgambamento per cani a Montepulciano
- ✓ nuovi insediamenti produttivi
- ✓ Spazi ricreativi e sportivi con varie attività Over 60 con un occhio verso alle donne. A Torrita di Siena ultimamente sono stati ripristinati i campi da tennis, sono stati fatti campi di padel,

in costruzione il campo da rugby, risistemato lo stadio, il tamburello, il palazzetto per il calcetto. Tutto molto interessante e sfruttabile maggiormente da uomini soprattutto giovani pronti a correre dietro una palla. In alternativa propongo una pista per il pattinaggio. Corsi di ginnastica.

- ✓ Sostegno alla popolazione residente (edilizia residenziale e servizi), infrastrutture di collegamento
- ✓ turismo, welfare, sostenibilità
- ✓ Ecologia, sostenibilità, sviluppo
- ✓ Urbanistica
- ✓ Programmazione territoriale in funzione dello sviluppo economico/tutela delle risorse territoriali e ambientali
- ✓ Regolazione dei piani urbanistici con recupero di strutture case aree abbandonate e/o fatiscenti, protezione del territorio e limitazione alle nuove costruzioni
- ✓ I servizi! In primis i bagni e a seguire parcheggi e adeguata cartellonistica
- ✓ digitalizzazione rete veloci su tutto il territorio, trasporti, liberalizzazione urbanistica, semplificare la raccolta dei rifiuti
- ✓ turismo, incentivi alle attività ricettive per ristrutturare
- ✓ Di tutto dall'economia alla pianificazione energetica, infrastrutturale ambientale e urbanistica
- ✓ ambiente e territorio
- ✓ Viabilità
- ✓ Sociali
- ✓ Quelli proposti sono buoni servirebbero idee su dove far stare i giovani in inverno in nessun paese è previsto un progetto ad hoc per i ragazzi e il loro tempo libero
- ✓ Facilitare le comunicazioni e i servizi ai cittadini
- ✓ Migliorare i collegamenti pubblici
- ✓ Le strade
- ✓ Sociale sanitario, tempo libero giovani e anziani servizi
- ✓ Piste ciclabili e di camminamento
- ✓ viabilità, in particolare parcheggi, rotonde e zone commerciali, strutture sanitarie
- ✓ Rivitalizzazione urbana turistica e non, collegamenti trasporti e viabilità, rilancio coordinato delle attività artigianali, sanità, scuole
- ✓ Sviluppo di una rete sentieristica intercomunale attrezzata e segnalata che includa anche l'accesso a strutture private (agriturismi, cantine) e a punti di interesse storico (vedi pievi di campagna) e naturalistico. (ii) Potenziamento trasporto pubblico fra comuni e verso le principali città.
- ✓ Agricoltura
- ✓ demolizione di edifici/alberghi non abitati e strutturalmente degradati
- ✓ Aree verdi e parcheggi
- ✓ Riqualificazione e manutenzione dei centri storici come polo di interesse turistico e ricettivo
- ✓ Cercare di rilanciare il territorio cercando di attivare le attività che si occupano di energie rinnovabili e non solo di turismo.
- ✓ tutto quello che riguarda le istituzioni, infrastrutture, territorio, turismo, scuole, cultura e sport
- ✓ Di tutti i temi legati allo sviluppo economico, sociale, ambientale, di integrazione e sviluppo dei Comuni interessati al PSI
- ✓ Trasporti pubblici, assistenza agli anziani,

- ✓ turismo, sport, sociale, sanità, infrastrutture
- ✓ Unità abitative
- ✓ Riduzione del consumo del suolo.
- ✓ Campagna
- ✓ Un aspetto che mi è sempre stato caro sottolineare per quanto riguarda Chianciano Terme è quello dell'immagine complessiva che riallacci la città al suo ambiente circostante e ad essere parte del territorio toscano in un contesto storico artistico dove si colloca poco felicemente essendo una città moderna, non di qualità con pochi edifici antichi o del periodo liberty che sarebbe stato meglio preservare maggiormente Quindi da città moderna non bella in città contemporanea di qualità immergendola ancora più in un contesto verde dove le essenze e le piante richiamino la Toscana e la biodiversità Puntare su luoghi di aggregazione per gli abitanti e gli ospiti e sul concetto di una città da camminare con bretelle che uniscano i percorsi principali Anche nei colori degli edifici venga più rispettato questo contesto : ripensando la città quindi come una contemporanea Città termale di Toscana Importante anche riqualificare Il tessuto commerciale con la messa in rete di attività più attuali che riportino alla piacevolezza della passeggiata perché la città ritorni ad essere il maggior centro commerciale all'aperto del territorio
- ✓ Espansione e miglioramento a 360 gradi del territorio
- ✓ Pianificazione integrata dei trasporti pubblici. Tutela del territorio e maggiori vincoli paesaggistici (visto che l'ambiente è la risorsa territoriale più importante), fasce di protezione più ampie alle aree tutelate/protette (zone cuscinetto maggiori). Aree industriali condivise. Maggiore attenzione al consumo di suolo. Viabilità con ciclabili condivise. Promozione turistica integrata. Armonizzazione raccolta rifiuti. Piano conciso di produzione energetica alternativa. Maggiore spazio/orario/valorizzazione delle biblioteche comunali e dei beni culturali in generale.
- ✓ VIABILITA' (autostrada, strade principali e secondarie, alta velocità e collegamenti con tutti i comuni, percorsi lenti come trekking e biciclette)
- ✓ Paesaggio, consumo suolo, gestione del territorio
- ✓ sviluppo infrastrutturale
- ✓ viabilità
- ✓ Sicurezza e infrastrutture
- ✓ Istruzione
- ✓ i temi verranno approfonditi con i colleghi di agorà
- ✓ Rinnovabili
- ✓ ECONOMIA LOCALE
- ✓ sviluppo omogeneo del territorio
trasporti con necessità di costruire parcheggi anche con l'ausilio di impianti di risalita 2.
Dovrebbe essere facilitato lo sviluppo, limitandone i vincoli, in particolare sulle aree agricole (es. consentire la costruzione di Piscine, magari prefabbricate) come fanno i comuni vicini

6. Quali pensi sia l'emergenza / criticità maggiore all'interno dei territori dei Comuni appartenenti l'Unione Valdichiana Senese? **72 risposte**

- ✓ Ricettività turistica
- ✓ Collegamenti
- ✓ benessere delle persone e bellezza del territorio
- ✓ mobilità

- ✓ Mobilità, economia
- ✓ Trasporti e viabilità
- ✓ Social housing, comunità energetica
- ✓ eccesso di nuova edificazione
- ✓ la mancanza di comunicazione
- ✓ la collaborazione tra i comuni
- ✓ viabilità abbandono centri storici
- ✓ mancanza di obiettivi e strategie condivise
- ✓ Il recupero ambientale sia nelle aree industriali sia nei centri storici.
- ✓ la politica
- ✓ Gestione delle risorse
- ✓ Rifare le strade, costruire nuove strade
- ✓ Credo che debbano essere fatte e anche abbastanza velocemente strutture sociali e sportive di ritrovo per i ragazzi del nostro paese che sono veramente tantissimi. Il nostro paese non offre niente per i giovani, e stanno andando allo sbando.
- ✓ Sicurezza stradale, gestione dei rifiuti, carenza di marciapiedi
- ✓ Strade interne comunicanti che non sono in buono stato
- ✓ La raggiungibilità dei servizi
- ✓ Troppa incuria di tutto
- ✓ Viabilità
- ✓ Spopolamento. Assenza di una prospettiva occupazione e di vita delle nuove generazioni.
- ✓ Raccolta rifiuti
- ✓ I comuni fra loro non comunicano ognuno la pensa a modo proprio e spesso si creano dei disagi nello sviluppare dei progetti che a secondo del comune non vengono mai presi in considerazioni ed abbandonati per poi magari dopo molti anni dire a ma quel progetto forse avrebbe avuto un successo oggi.
- ✓ Trasporti pubblici, spopolamento centri minori
- ✓ la burocrazia
- ✓ rivitalizzazione centri storici
- ✓ Lo spopolamento e la poca appetibilità nei confronti dei giovani soprattutto per le attività lavorative
- ✓ Occupazione giovanile e infrastrutture telecomunicazioni
- ✓ Necessità di valorizzare ancora di più il ns territorio
- ✓ fornire risposte celeri a richieste di nuove costruzioni produttive
- ✓ Calo demografico
- ✓ Cura del nostro territorio
- ✓ Miglioramento sul piano stradale
- ✓ Degrado paesaggistico dovuto a scriteriate scelte urbanistiche degli anni passati, inquinamento, usura dei terreni
- ✓ Mancanza di servizi e controlli per i turisti e totale mancanza di rispetto verso i cittadini
- ✓ semplificare raccolta rifiuti, trasporti, rete veloci internet
- ✓ mancanza di turismo. ci vogliono nuove idee per poter far avere turismo giovane. ci vogliono attrattive nuove...non so, tipo parchi giochi moderni per grandi e piccini, incentivare la ristrutturazione degli alberghi per poter avere più spa moderne, parchi interattivi, parchi nuovi, incentivare manifestazioni di artisti di strada
- ✓ Infrastrutturale ed energetica
- ✓ Traffico

- ✓ Sociale viabilità trasporti pubblici
- ✓ Sanità
- ✓ Scarsa mobilità pubblica e mancanza di collegamenti
- ✓ Ripristino delle strade sia comunali e extra comunali
- ✓ Servizi, trasporti, sanità, tempo libero, sport. La sanità,
- ✓ Sicurezza stradale
- ✓ viabilità
- ✓ Carenza di attività produttive di adeguate dimensioni, lentezze burocratiche comunali
- ✓ Con l'obiettivo di ridurre l'uso dell'auto (i) migliorare i servizi di trasporto pubblico intercomunale e verso Siena, Firenze, Roma (ii) sviluppare piste ciclabili e zone pedonali per favorire lo spostamento a piedi anche di famiglie con bambini. Con l'obiettivo di diversificare lo sviluppo economico e ridurre la fuga dei cervelli (i) potenziare i collegamenti veloci con Siena, Roma, Firenze ma anche verso Bologna e Milano.
- ✓ Decostruibilità dei fabbricati
- ✓ incrementare la possibilità di avere più alloggi popolari
- ✓ Parcheggi e aree verdi
- ✓ Rischio emergenza alluvionale (zone pianeggianti), sviluppo socioeconomico e culturale
- ✓ cultura e scuole
- ✓ Lo spopolamento, soprattutto in alcuni.
- ✓ Trasporti pubblici, assistenza agli anziani
- ✓ poca attrattiva turistica complessiva
- ✓ Nel comune di Chianciano Terme occorrerebbe ristrutturare alberghi cadenti e fatiscenti, in diverse zone del paese
- ✓ Favorire il recupero delle volumetrie inutilizzate (anziché permettere la realizzazione di nuove) anche permettendo lo spostamento di volumetrie tra comuni diversi.
- ✓ Spopolamento centri storici
- ✓ riqualificazione urbana
- ✓ Le criticità son talmente tante che non saprei dove iniziare
- ✓ Tutte quelle che ho sopra elencato. Soprattutto non intensificare l'urbanizzazione.
- ✓ PROGETTUALITA' E COORDINAMENTO TRA I TERRITORI PER UNA VISIONE UNITARIA DI SVILUPPO URBANISTICO DELLA VALDICHIANA SENESE
- ✓ Gestione del territorio in senso conservativo
- ✓ viabilità, parcheggi
- ✓ trasporto pubblico, connessione
- ✓ Sicurezza infrastrutture viabilità
- ✓ Lasciar maggior possibilità per inserire rinnovabili sui tetti e miglioramenti energetici
- ✓ mancanza di occasioni per ascoltare i cittadini, lentezza nella realizzazione dei progetti, quando sono realizzati sono già obsoleti!
- ✓ Migliorare tutto ciò che riguarda l'accoglienza: Strutture ricettive (alberghi, ristoranti ecc. ecc.) Parcheggi e, ove possibile, impianti di risalita Percorsi pedonali e ciclabili P.S: Turnazione dei ristoranti nei vari giorni della settimana e dell'anno. Troppo spesso i ristoranti chiudono in contemporanea

7. Qual è il problema urbanistico che i Comuni dell'Unione dovrebbero prioritariamente affrontare insieme, in quanto ritieni che la sua risoluzione possa avvenire solo se affrontata collettivamente? **85 risposte**

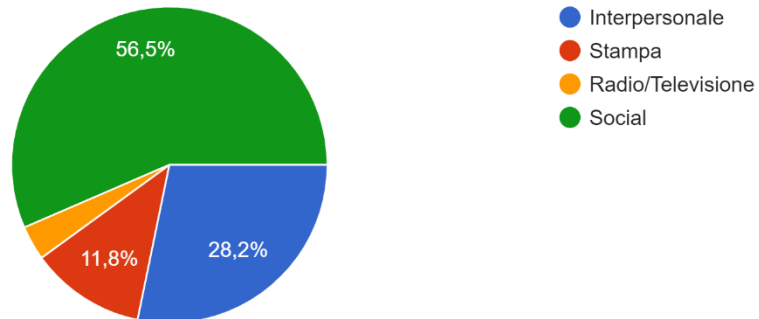
- ✓ Viabilità
- ✓ viabilità
- ✓ Riqualificare i centri urbani incentivando l'ammodernamento e l'efficienza delle abitazioni già presenti
- ✓ Trasporto pubblico
- ✓ Valorizzazione bellezza di TUTTO il territorio
- ✓ Snellire la burocrazia e non mettere il bastone tra le ruote a chi vuole investire nel territorio
- ✓ Mobilità
- ✓ Social housing, trasporto, rigenerazione patrimonio immobiliare dismesso, Cimitero per comunità non cattoliche
- ✓ lettura e applicazione delle normative
- ✓ il manto stradale in certe zone è tremendo
- ✓ avere un piano urbanistico simile per tutti i comuni
- ✓ mancanza di piani di sviluppo comuni e condivisi
- ✓ Il recupero di enormi aree industriali dismesse da riqualificare e riutilizzare senza ricorrere ad un ulteriore consumo del suolo, ad oggi inutile anche nel settore produttivo.
- ✓ conservazione del territorio
- ✓ Recupero immobili abbandonati, riciclo, riciclo, riciclo. È inutile rendere edificabili nuovi terreni quando abbiamo tanti immobili in malora
- ✓ Strade
- ✓ Rotonde
- ✓ Realizzazione di strade che evitano di far passare i mezzi pesanti nei centri urbani, cercare una società che gestisca i rifiuti in maniera più efficiente, i punti di raccolta sono perennemente sporchi e le strade piene di rifiuti. Aumentare i controlli e le sanzioni. Non si può puntare a far crescere il turismo se lasciamo l'immondizia lungo le strade dei nostri territori
- ✓ I collegamenti con mezzi pubblici soprattutto quando finisce la scuola non si può circolare tra comuni se non sei motorizzato
- ✓ Mobilità sostenibile
- ✓ Sistemazione strade, asfalto, rotonde, cartelli stradali, strisce pedonali
- ✓ Viabilità
- ✓ Mezzi pubblici, connessione tra i vari comuni.
- ✓ Lo sviluppo della fibra ottica che in conseguenza di ciò sviluppa anche il turismo e aumenterebbe anche la popolazione giovanile.
- ✓ Lo sviluppo urbanistico andando incontro ad ogni semplice richiesta del privato cittadino e non facendo di ogni erba un fascio, in modo di poter dare ad ogni singolo personaggio la possibilità di sviluppare il proprio bisogno di vita.
- ✓ Creazione ed incentivi alla nascita di comunità energetiche. Ottimizzazione degli impianti sportivi da utilizzare a livello intercomunale, bandi per gestione benone servizi unici (es. Illuminazione pubblica). Potenziamento linee ferroviarie
- ✓ politiche relative al piano energetico
- ✓ Decoro urbano
- ✓ insediamenti produttivi e inerenti infrastrutture

- ✓ Semplificazione procedure autorizzative anche e soprattutto per gli impianti di produzione di energia da fonti rinnovabili. Recupero degli edifici artigianali/commerciali/industriali dismessi. Individuazione di aree/immobili (assieme alla Valdichiana Aretina) per la trasformazione e commercializzazione dei prodotti locali
- ✓ Rifiuti.
- ✓ Aree e spazi multifunzionali
- ✓ Progetti per migliorare la qualità della vita di tutti dai bambini agli anziani
- ✓ aree dedicate agli animali domestici, in quanto le poche aree verdi hanno il divieto di accesso cinofilo
- ✓ la zona artigianale andrebbe riqualificata e ristrutturata e l'insediamento di un forno crematorio come attività vicino nottola
- ✓ Trasporto pubblico
- ✓ Infrastrutture di collegamento (stazione AV, casello autostradale)
- ✓ trasporto pubblico
- ✓ Piste ciclabili
- ✓ Il mio suggerimento è nel poter realizzare una rotatoria nella zona di nottola dove c'è il bivio per chi viene da Gracciano e va verso Acquaviva e viceversa o per chi prosegue per Montepulciano o va verso l'ospedale, a volte un po' troppo pericolosa con rischio di tamponamenti e incidenti.
- ✓ Insediamenti produttivi
- ✓ Il recupero, la gestione o la demolizione di vecchie strutture. Abbiamo già rovinato abbastanza ed invece di correggere gli errori continuiamo a farli in nome dell'economia spiccia senza una visione a lungo termine.
- ✓ Servizi e ancora servizi dal bagno al parcheggio e una maggiore attenzione a quello che viene venduto nei punti di ristorazione e non. Basta chiudere gli occhi solo perché fa comodo un voto!
- ✓ semplificazione edilizia
- ✓ collaborare insieme è importante tra i comuni, l'unione fa la forza! sarebbe bello se insieme formassero un percorso turistico per far vedere le nostre bellezze naturali e non.
- ✓ La viabilità
- ✓ edificazione nel territorio rurale
- ✓ Strade provinciali
- ✓ Trasporti pubblici per le persone anziane che abitano nei paesi
- ✓ Le strade
- ✓ Strade efficienti
- ✓ Come sopra
- ✓ Più attenzione alla salvaguardia del territorio della Valdichiana
- ✓ La sanità, sicurezza pubblica, trasporti, sport, tempo libero, sicurezza stradale, lavoro.
- ✓ Sviluppo ciclabile e pedonale
- ✓ Criteri tecnici ed estetici omogenei e veloci per valutazione permessi e concessioni
- ✓ Favorire la mobilità pedonale e ciclistica integrata che includa sia percorsi all'interno dei singoli Comuni che percorsi fra i Comuni, ad esempio, una rete sentieristica che coinvolga le aree di campagna e colleghi i diversi comuni fra di loro, sfruttando cammini storici non adiacenti alla rete stradale.
- ✓ Burocrazia
- ✓ La possibilità di dare alloggi, sostenuti economicamente da tutti i comuni, a chi ha redditi bassi.

- ✓ Pulizia territorio aree verdi e parcheggi
- ✓ Riqualificazione e riordino centri storici
- ✓ Risolvere prima le criticità urbanistiche prima di crearne di nuove risolvendo prima di tutto la viabilità all'interno delle nuove ma soprattutto delle vecchie aprendo alcune strade e di conseguenza, finalmente, portare a compimento le varie piazze con verde pubblico non guardando solo all'interesse privato (zona Refenero per capirsi meglio).
- ✓ non saprei
- ✓ La riqualificazione urbana
- ✓ Case per i giovani
- ✓ trasporti di interconnessione tra i comuni scarsi
- ✓ L'omogeneità per quanto possibile degli interventi urbanistici, in maniera tale da avere continuità di scelte e progettuali tra i vari comuni, nel rispetto delle specificità di ognuno
- ✓ Viabilità e trasporti.
- ✓ Snellimento pratiche urbanistiche
- ✓ edilizia popolare, abbattimento esubero volumi industriali, strutture ricettive ecc.
- ✓ I manti stradali sono tutti devastati
- ✓ Contenimento dell'area urbana. Troppo consumo di suolo e i volumi edificati non utilizzati.
- ✓ VISIONE UNITARIA DI SVILUPPO FUTURO DEL TERRITORIO VALDICHIANA SENESE
MANTENENDO LE CARATTERISTICHE DEI SINGOLI COMUNI (agricoltura, commerciale e industriale, turistico-ricettivo, ecc.).
- ✓ Installazione nuovi infrastrutture ed impianti
- ✓ viabilità, aree artigianali e commerciali
- ✓ connessione con trasporto pubblico per accorciare le distanze
- ✓ Viabilità e infrastrutture
- ✓ Inquinamento
- ✓ viabilità, realizzazione di aree artigianali ed industriali
- ✓ Gestione comune di produzione di energia rinnovabile (Fotovoltaico e Eolico) altre non sono rinnovabili....
- ✓ INFRASTRUTTURE PUBBLICHE
- ✓ manca una rete di collegamento frequente, costante, affidabile che colleghi tutte le aree nevralgiche locali, comunali e di tutta l'area (utili al cittadino non alla propaganda!). Il servizio della metropolitana delle grandi città fatta su gomma sulle strade esistenti (successivamente percorsi dedicati)
- ✓ Costruzione di piste ciclabili e pedonali a carattere intercomunale

8. Per mantenerti informato e per dare il tuo contributo, quali modalità preferiresti venissero attivate?

85 risposte



Questo è il calendario generale degli incontri pubblici. Pensi di partecipare ad uno o più incontri?

85 risposte

