

GEOSOL s.r.l.
 Viale Europa 31 - Tel. (0577) 44470 - 53100 SIENA

ARCHIVO N. 4536
 DISEGNO N. 7

OGGETTO: **COMUNE DI SARTEANO**
PROGETTO DI ESCAVAZIONE E RIPRISTINO DELLA CAVA DENOMINATA "FERRACAVALLI"
SEZIONI MASSIMO SCAVO

DATA: dicembre 2010
 SCALA: 1:1.000

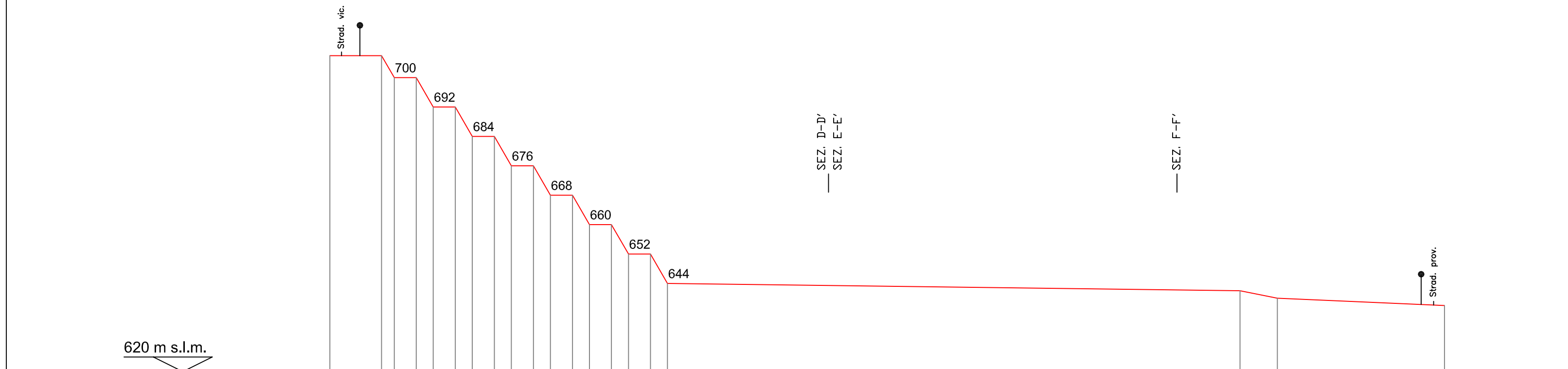
Il tecnico: dot. geol. Mauro Ciarcoci
 Commitente: Gesti s.r.l. localit  Stradone - Molano (PG)

AGGIORNAMENTI:
 DISEGNO N. DEL

Legenda


Limite area di cava

SEZIONE A-A'



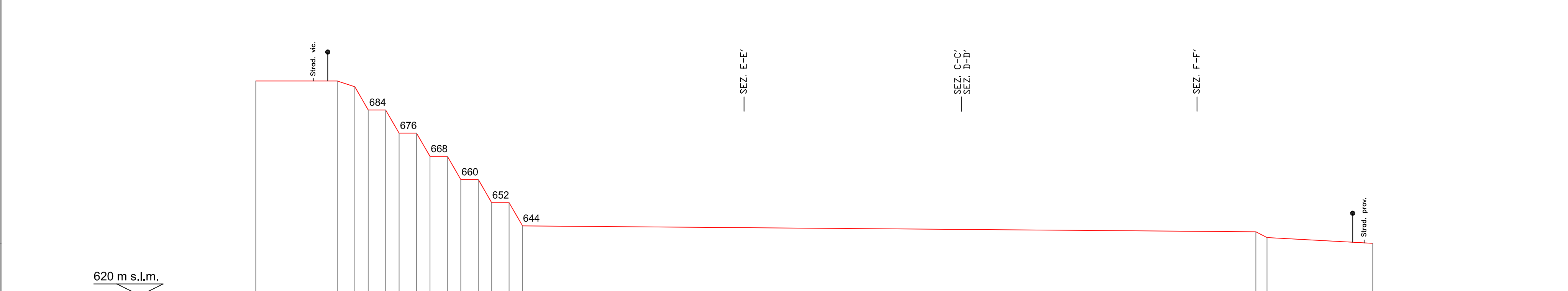
QUOTE ATTUALI	
QUOTE DI PROGETTO	706.00
DISTANZA PARZIALE	14.05
DISTANZE PROGRESSIVE	0.00

SEZIONE B-B'




QUOTE ATTUALI	
QUOTE DI PROGETTO	704.00
DISTANZA PARZIALE	17.96
DISTANZE PROGRESSIVE	0.00

SEZIONE C-C'




QUOTE ATTUALI	
QUOTE DI PROGETTO	694.00
DISTANZA PARZIALE	28.15
DISTANZE PROGRESSIVE	0.00

SEZIONE D-D'




QUOTE ATTUALI	
QUOTE DI PROGETTO	684.00
DISTANZA PARZIALE	326.77
DISTANZE PROGRESSIVE	0.00

SEZIONE E-E'



QUOTE ATTUALI	
QUOTE DI PROGETTO	676.00
DISTANZA PARZIALE	5.85
DISTANZE PROGRESSIVE	0.00

SEZIONE F-F'



QUOTE ATTUALI	
QUOTE DI PROGETTO	668.00
DISTANZA PARZIALE	19.34
DISTANZE PROGRESSIVE	0.00