I.L.R.

INDUSTRIE LATERIZI RIUNITE

COMUNE DI SINALUNGA

RICHIESTA DI AUTORIZZAZIONE ALLA COLTIVAZIONE
PER LA CAVA DI ARGILLA POGGI GIALLI SUD

(Ai sensi della LR. n° 35/2015 – art. n° 17)

TAV. 21

scala 1:1000

SEZIONI RELATIVE ALLE TAVV.12-16-17-18
SEZIONE D-D

Luglio 2018

STUDIO DI GEOLOGIA ASSOCIATO
Dr.G.Dani Dr.F.Giannetti Dr.S.Rossi Paccani
Viale P.Toselli 11 - Siena -

ILR Sezioni giugno 2009.ctb

Tav. 3 - ILR Sezioni 2016.dwg

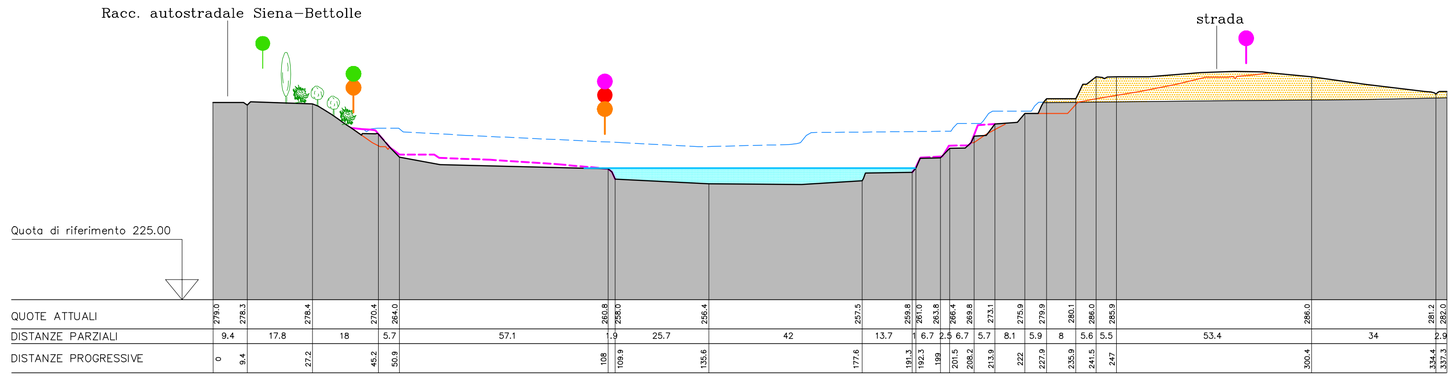

PROFILO ATTUALE

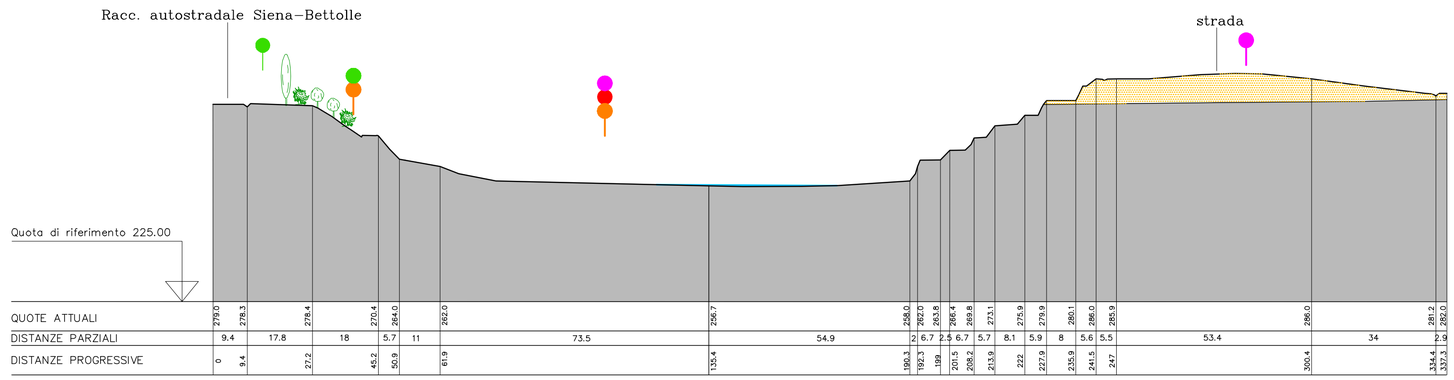

PROFILO INTERMEDIO

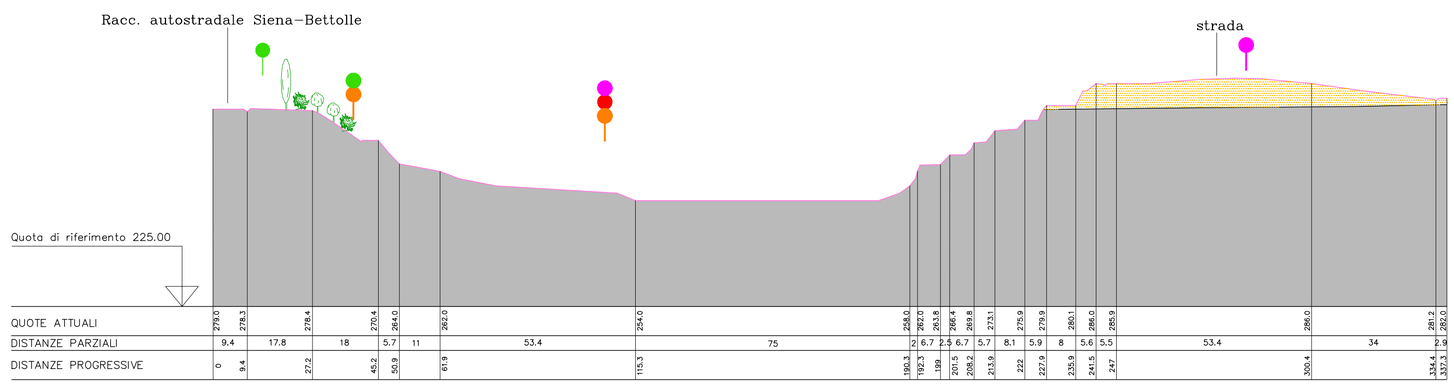

PROFILO FINALE

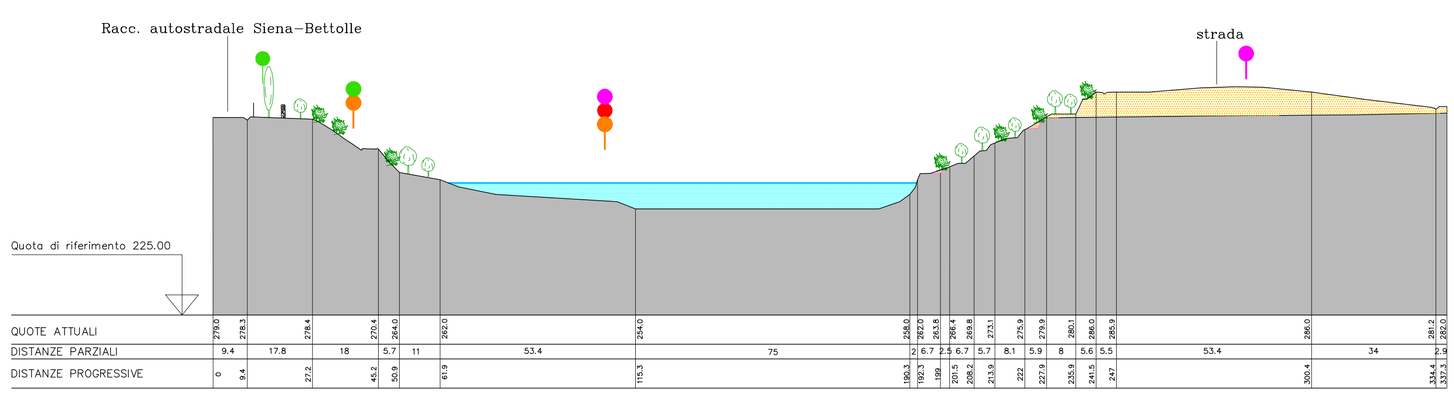

PROFILO RISISTEMATO

LEGENDA:

- terreno di riporto
- copertura sabbiosa
- substrato argilloso (materiale da estrazione)
- invaso artificiale
- Pioppo (Populus tremula)
- Robinia (Robinia pseudoacacia)
- Cipresso (Cupressus sempervirens)
- Ginestra (Spartium junceum), ginepro (Juniperus communis), biancospino (Crathaegus monogyna)
- Perimetro bacino estrattivo ampliabile (PRAE)
- limite della fascia di rispetto
- Limite dell'area interessata dalla coltivazione
- Limite dell'area di possibile coltivazione dentro la fascia di rispetto (art. 7 Norme Tecniche di Attuazione)
- Limite dell'area interessata dalla risistemazione
- Limite dell'area già risistemata
- profilo relativo all'anno 2003
- profilo relativo all'anno 2009
- profilo relativo allo stato finale autorizzato
- profilo relativo allo stato attuale
- profilo relativo allo stato intermedio
- profilo relativo allo stato finale
- profilo relativo allo stato risistemato